






# Kristiinankaupungin aurinkovoimalan asemapiirros

6.4.2023

## Selitteet

-  Aidat
-  Aurinkovoimalan huoltotiet
-  Aurinkovoimalan sähköaseman rakennuspaikka
-  Aurinkovoima-alue
-  Osa-alueiden numerointi

## Taustakartta

palstatunnus

kiinteistorajat

Maanmittauslaitoksen peruskartta

## Yhteenveto haetuista toimenpiteistä

Osa-alueet 1, 2, 3 ja 4 ovat aurinkovoima-alueita, joille rakennetaan aurinkopaneelikenttä.  
Osa-alue 5 on aurinkovoimalan sähköaseman esitetty rakennuspaikka. Aurinkovoima-alueelta tullaan kaatamaan puusto. Aurinkopaneelien alle jää aluskasvillisuutta.

Aurinkovoimalan kokonaispinta-ala on 125,2812 ha (alueet 1-4).

Osa-alueiden koot eriteltynä:

- alue 1: 925340 m<sup>2</sup> / 92,534 ha

- alue 2: 54497 m<sup>2</sup> / 5,4497 ha)

- alue 3: 51927 m<sup>2</sup> / 5,1927 ha)

- alue 4: 223618 m<sup>2</sup> / 22,3618 ha)

Sähköaseman esitetty rakennuspaikka (alue numero 5) on yhteensä 2,5 ha suuruinen, ja sille voidaan sähköaseman lisäksi rakentaa akkuvarasto.

Koko hankealueen kokonaispinta-ala (alueet 1-5) on yhteensä 127,7812 ha.

Osa-alueiden ympärille rakennettava 2 metrin korkuinen aita rakennetaan kokonaisuudessaan kiinteistöstä 287-401-14-0 vuokratulle määräalalle.

Versio: 6.4.2023

Mittakaava 1:10 000

Suunnittelija: Filemon Wolfram, Sweco Finland Oy  
Hankeyhtiö / hakija: Kristinestad Solpark Ab

